

## Схема расположения границ публичного сервитута

Объект: Газопровод-ввод до границы земельного участка по адресу: Пермский край, м.о. Пермский, д. Шилово, квартал Нагорный, ул. Ручейковая, д.38 (кад №59:32:3250002:714) (под строительство газопровода давлением до 1,2 Мпа, для размещения которого не требуется разрешения на строительство)

Местоположение: Пермский край, м.о. Пермский, д. Шилово, квартал Нагорный, ул. Ручейковая, д. 38

Площадь публичного сервитута: 429 кв.м. (59:32:3250002:720 - 233 кв.м.; 59:32:3250002:2027 - 184 кв.м.;

зем общ польз-12 кв.м.)  
Категория земель: земли сельскохозяйственного назначения


Описание границ смежных землепользователей:


От точки 1 до точки 3 - земельный участок с кадастровым номером 59:32:3250002:714  
От точки 3 до точки 5 - земельный участок с кадастровым номером 59:32:3250002:720  
От точки 5 до точки 7 - земельный участок с кадастровым номером 59:32:3250002:2027  
От точки 7 до точки 10 - земли общего пользования  
От точки 10 до точки 14 - земельный участок с кадастровым номером 59:32:3250002:2027  
От точки 14 до точки 1 - земельный участок с кадастровым номером 59:32:3250002:720

### Условные обозначения:

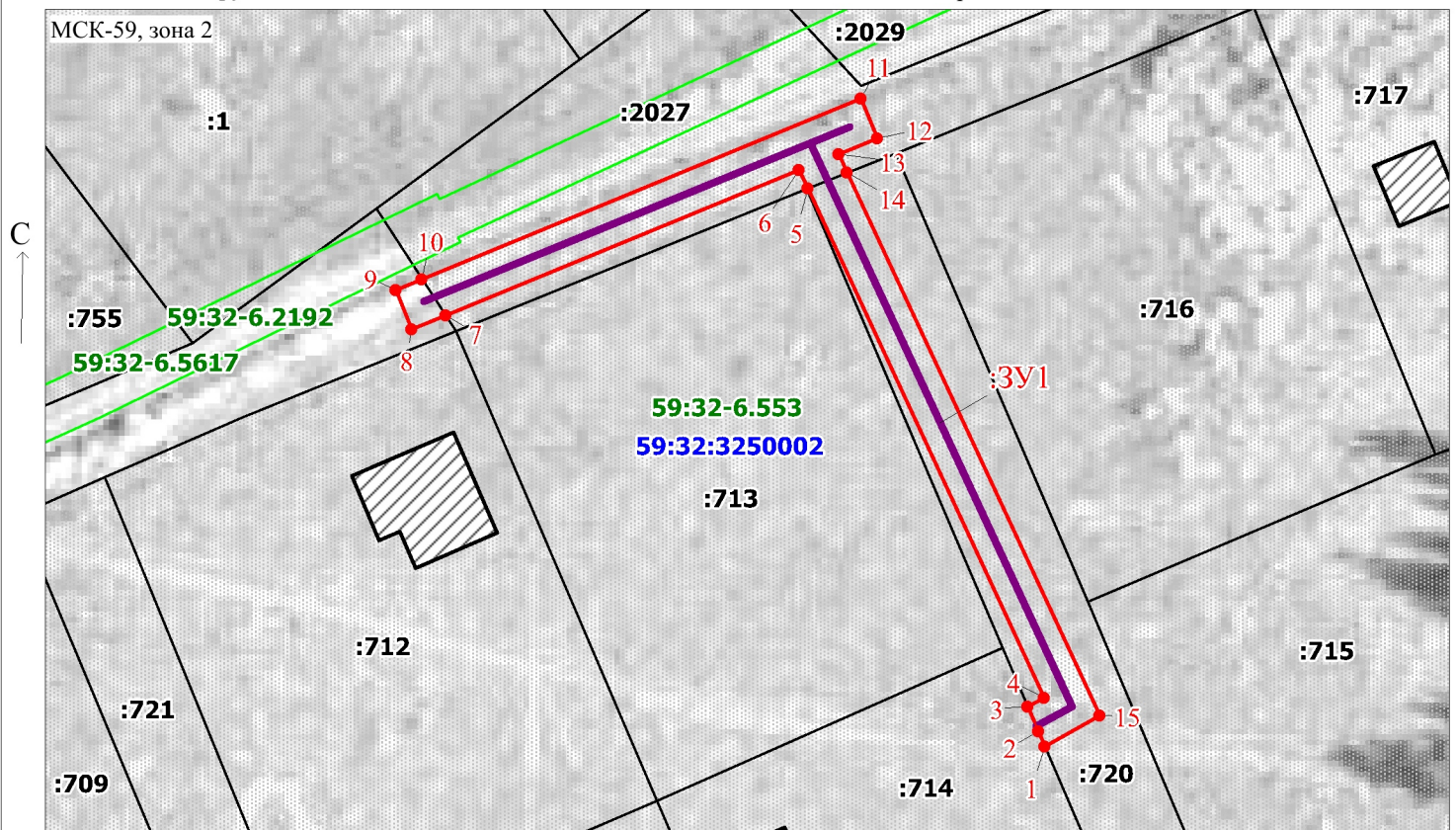
- :3У1** - Проектные границы публичного сервитута  
**1** - Обозначение характерной точки проектной границы публичного сервитута  
**:714** - Границы и номер земельного участка, сведения о которых внесены в ЕГРН

59:32:3250002 - Номер кадастрового квартала

-  - Проектное местоположение инженерного сооружения

-  **59:32-6.553** - Границы и учетный номер зоны с особыми условиями использования территории, сведения о которых внесены в ЕГРН

№ точки границы	X	Y	Средняя квадратическая погрешность положения характерной точки (Mt), м
1	507871.84	2211679.74	0.1
2	507873.23	2211679.14	0.1
3	507875.54	2211678.14	0.1
4	507876.38	2211679.68	0.1
5	507924.14	2211657.50	0.1
6	507925.86	2211656.70	0.1
7	507912.25	2211623.51	0.1
8	507910.95	2211620.34	0.1
9	507914.65	2211618.82	0.1
10	507915.66	2211621.29	0.1
11	507932.56	2211662.51	0.1
12	507928.86	2211664.03	0.1
13	507927.37	2211660.40	0.1
14	507925.64	2211661.21	0.1
15	507874.70	2211684.88	0.1
1	507871.84	2211679.74	0.1



Масштаб 1:700

Заявитель:

/ Офишкина И.В.

(подпись, расшифровка подписи)